



**PREFET
DU
BAS-RHIN**















**PLAN DE PREVENTION
DES RISQUES INONDATION
DE LA ZORN ET DU LANDGRABEN**

**Direction Départementale
des Territoires
du Bas-Rhin**

Zonage réglementaire

PLANCHE 7

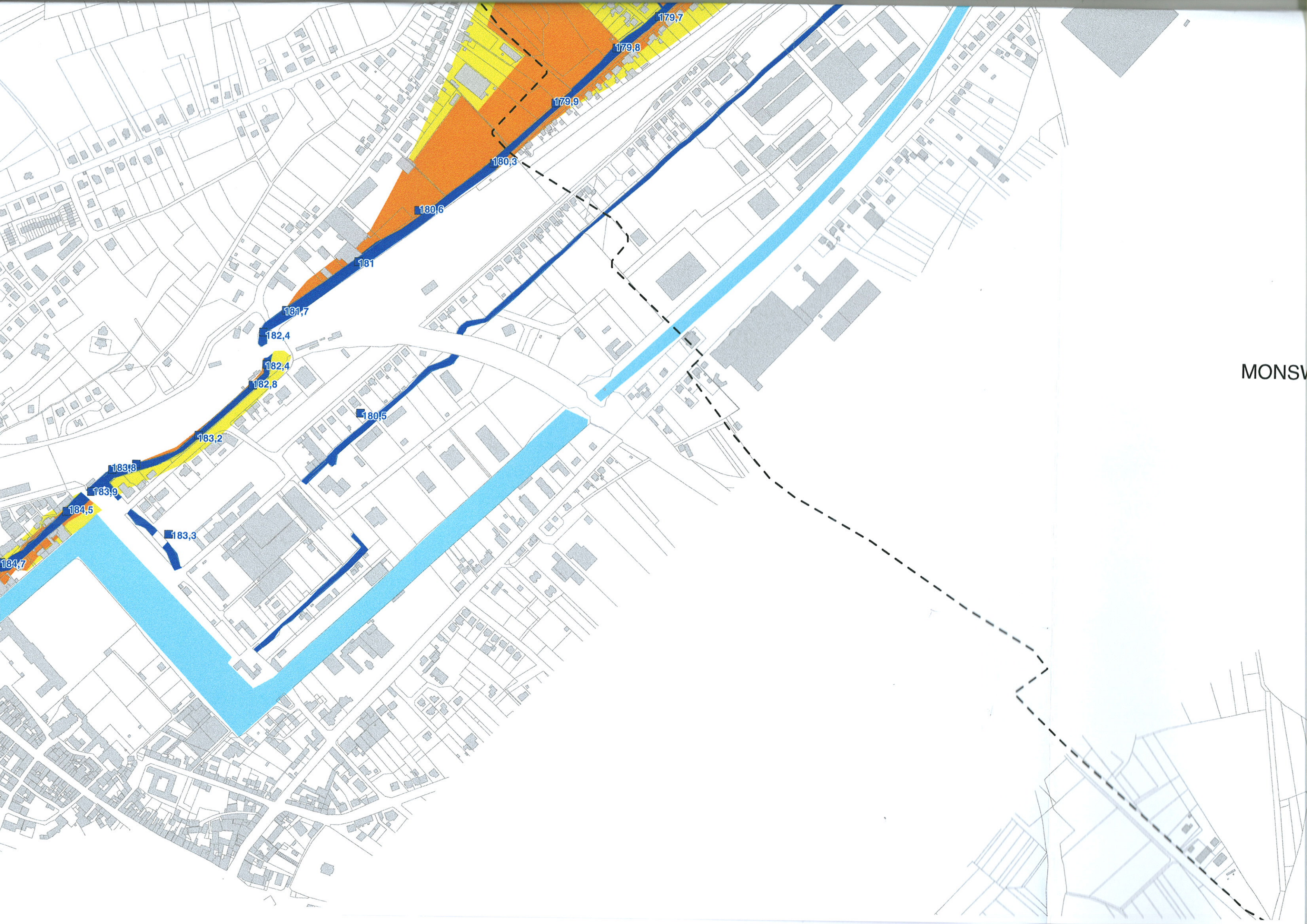
**Zorn amont
Saverne aval Monswiller Steinbourg amont**

ZONAGE		Autres éléments de légende
4 Zones réglementaires	 Zone à préserver	 Limites communales
	 Zone constructible sous condition	
	 Zone arrière digue	 Limites parcellaire
	 Zone sécurité arrière digue	 Bâtiments
	 Zone PERi III	XXX.X
	 Zone inondable communes hors PPRi	 Cote de référence (NGF Orthométrique)
	 Emprise cours d'eau	
	 Autres cours d'eau et plans d'eau	
	 <p>Mètres</p> <p>Échelle: 1:5 000</p>	<p>DDT 67 - SEGE</p> <p>Mai 2010</p>

OTTERSTHAL

SAVERNE





MONSW

